


Stadt Hoyerswerda


Darstellung der Einzelmaßnahmen

Betrachtungszeitraum 2011 - 2020

 Fördergebiet Hoyerswerda (356,6 ha)

 Neubau- / Sanierungsmaßnahme

 Rückbaumaßnahme

 Umstrukturierungsbereiche
(technische Infrastruktur)

 Flächenaufwertungsbereiche

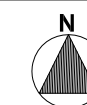
1-25 lfd Nr. laut Maßnahmenliste



Quelle: Stadt Hoyerswerda

Fortschreibung
Städtebauliches Entwicklungskonzept
Stadtumbaugebiet Hoyerswerda
Gesamtübersicht

Arbeitsstand 01.2015



Auszug Stadtkarte (ohne Maßstab)

Karte 1