




Anlage 1 Blatt 4 zur Schlussbekanntmachung

10 SONSTIGE PLANZEICHEN


- 10.1  Mit Geh-, Fahr- und Leitungsrechten zu belastende Flächen (§ 9 Abs. 1 Nr. 21 BauGB)
- 10.1.1 1-G/F/L Mit Geh-, Fahr- und Leitungsrecht zu belastende Flächen zugunsten des Grundstückseigentümers Flurstück 34/1
- 10.1.2 2-L Leitungsrecht zu belastende Fläche zugunsten Versorgungsbetriebe Hoyerswerda (Trinkwasserleitung)
- 10.1.3 3-G/F/L Mit Geh-, Fahr- und Leitungsrecht zu belastende Fläche zugunsten der Stadt Hoyerswerda und der Grundstückseigentümer der Flurstücke 8/4 und 10 (Schmutzwasserleitung)
- 10.1.4 4-G/F Mit Geh-, und Fahrrecht zu belastende Fläche zugunsten der Stadt Hoyerswerda und des Grundstückseigentümers Flurstück 8/4

11 NACHRICHTLICHE ÜBERNAHME

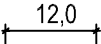
11.1  Gewässerrandstreifen

11.2  Böschung

12 PLANZEICHEN DER KARTENGRUNDLAGE

12.1  Kataster mit Flurstücksnummer

13 INFORMELLE PLANDARSTELLUNG

13.1  Bemaßung in m

13.2  Koordinatenbemaßung (Lagesystem: ETRS89 UTM33)

14 ZEICHENERKLÄRUNG DER NUTZUNGSSCHABLONE

1	2	1. Art der baulichen Nutzung
3	4	2. Zahl der Vollgeschosse als Höchstmaß
5	6	3. Grundflächenzahl als Höchstmaß
		4. Gebäudehöhe als Höchstmaß
		5. Bauweise
		6. Dachform