







- Legende**
-  Grenze des räumlichen Geltungsbereiches
 -  Wohngebiet - 11.01.510
 -  private Grünflächen - 01.07.100
 -  landwirtschaftliche Nutzflächen - 10.05.210
 -  Verkehrsfläche, versiegelt - 11.04.100
 -  teilbefestigte Wege - 11.04.100

HOYERSWERDA - Město Wojerecy

Bebauungsplan Nr. 28 „PV-Anlage Spremberger Chaussee“

Anhang 1: Biotoptypenplan - Bestand

Maßstab M 1:2.500

Auftraggeber:
 Stadt Hoyerswerda
 S.-G.-Frentzel-Straße 1
 02977 Hoyerswerda

Planverfasser:
 dr. braun & barth freie architekten dresden
 Tharandter Straße 39
 01159 Dresden