



Stadt Hoyerswerda-Město Wojerec

Bebauungsplan „Spremlberger Straße / Teschenstraße“

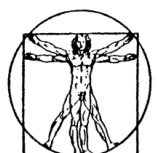
Begründung zur 2. Änderung
gemäß § 9 Abs. 8 BauGB

STAND: Juli 2013

Anhang 1: Bestandspläne

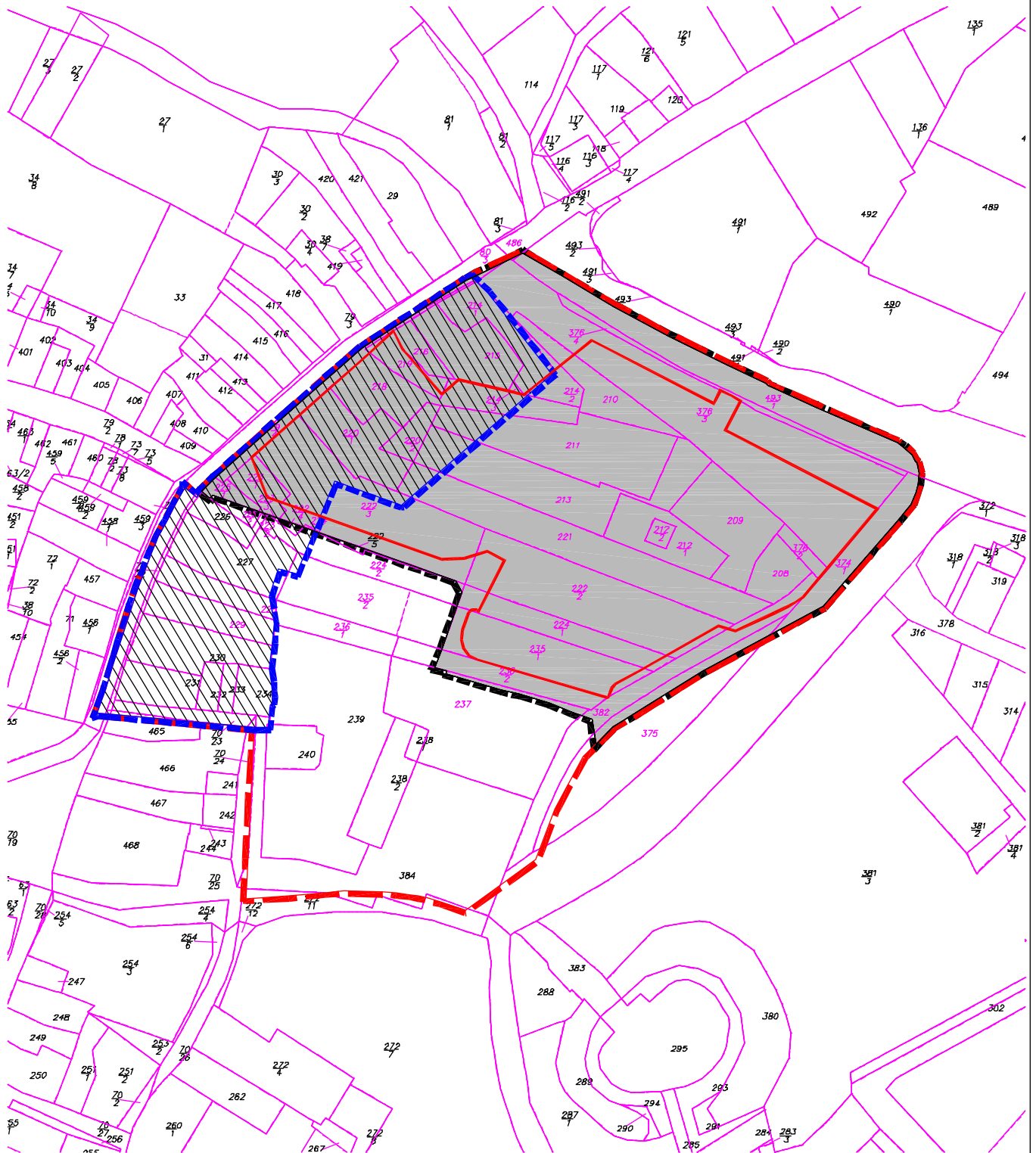
dr. braun & barth freie architekten dresden

Bürogemeinschaft für Architektur, Stadt- und Dorfplanung, Tharandter Straße 39, 01159 Dresden



Anlage 1 zum Anhang 1: Grenzen der Geltungsbereiche

Bebauungsplan Spremberger Straße/Teschenstraße hier: 2. Änderung des Bebauungsplanes



Maßstab 1:2.000 (bei Ausdruck auf A 4)

Legende:



Geltungsbereich des rechtswirksamen Bebauungsplanes

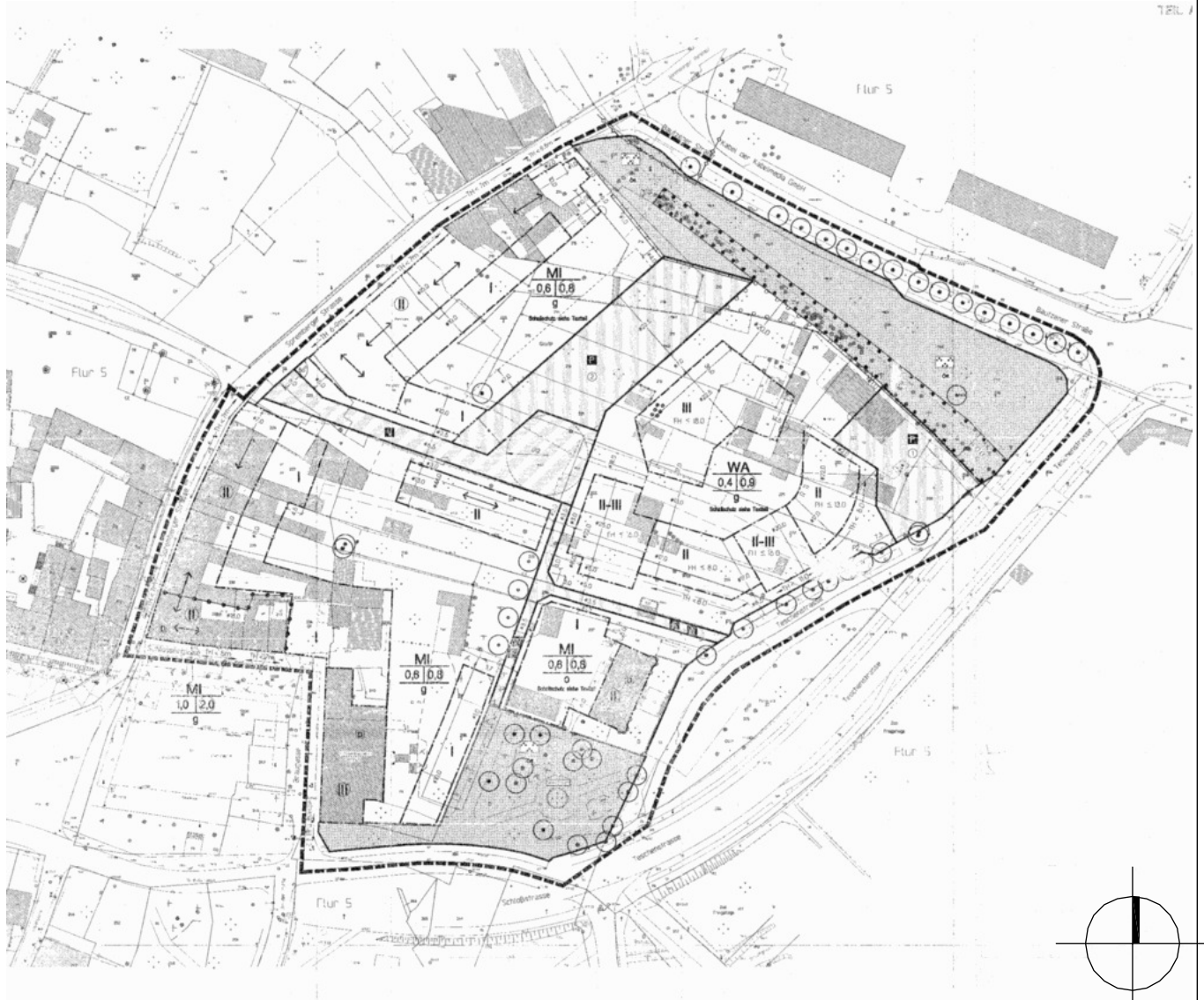


Geltungsbereich der 1. Änderung



Geltungsbereich der 2. Änderung

Bebauungsplan Spremberger Straße/Teschenstraße



Maßstab 1:2.000 (bei Ausdruck auf A 4)