





Legende


 Klarstellungslinie (§ 34 Abs. 4 Nr. 1 BauGB) aus der wirksamen Satzung von 1994

 Ergänzungsfläche der Ergänzungssatzung Nr. VII

 Wohngebiet, ländlich geprägt - 11.01.510

 Maßnahmefläche, Heckenpflanzung - 02.02.200

 Einzelbaum Laubgehölze - 02.02.400

 Einzelbaum Obstgehölze - 02.02.400

exakte Standorte der Gehölze auf dem Flurstück 283/1 frei wählbar

Stadt Hoyerswerda - Město Wojerecy

Ergänzungssatzung Nr. VII gemäß § 34 Abs. 4 Nr. 3 BauGB - OT Dörghausen

Wudospólnjace wustawki č. VII po § 34 wotr. 4 č. 3 Twarskeho zakonika - wjesny džěl Němcy

Anhang 2: Biotoptypenplan Planung

Maßstab M 1:500

Auftraggeber:
Stadt Hoyerswerda
Salomon-Gottlob-Frentzel-Straße 1
02977 Hoyerswerda

Planverfasser: Dr. B. Braun
Architektengemeinschaft dr. braun & barth
Tharander Straße 39
01159 Dresden